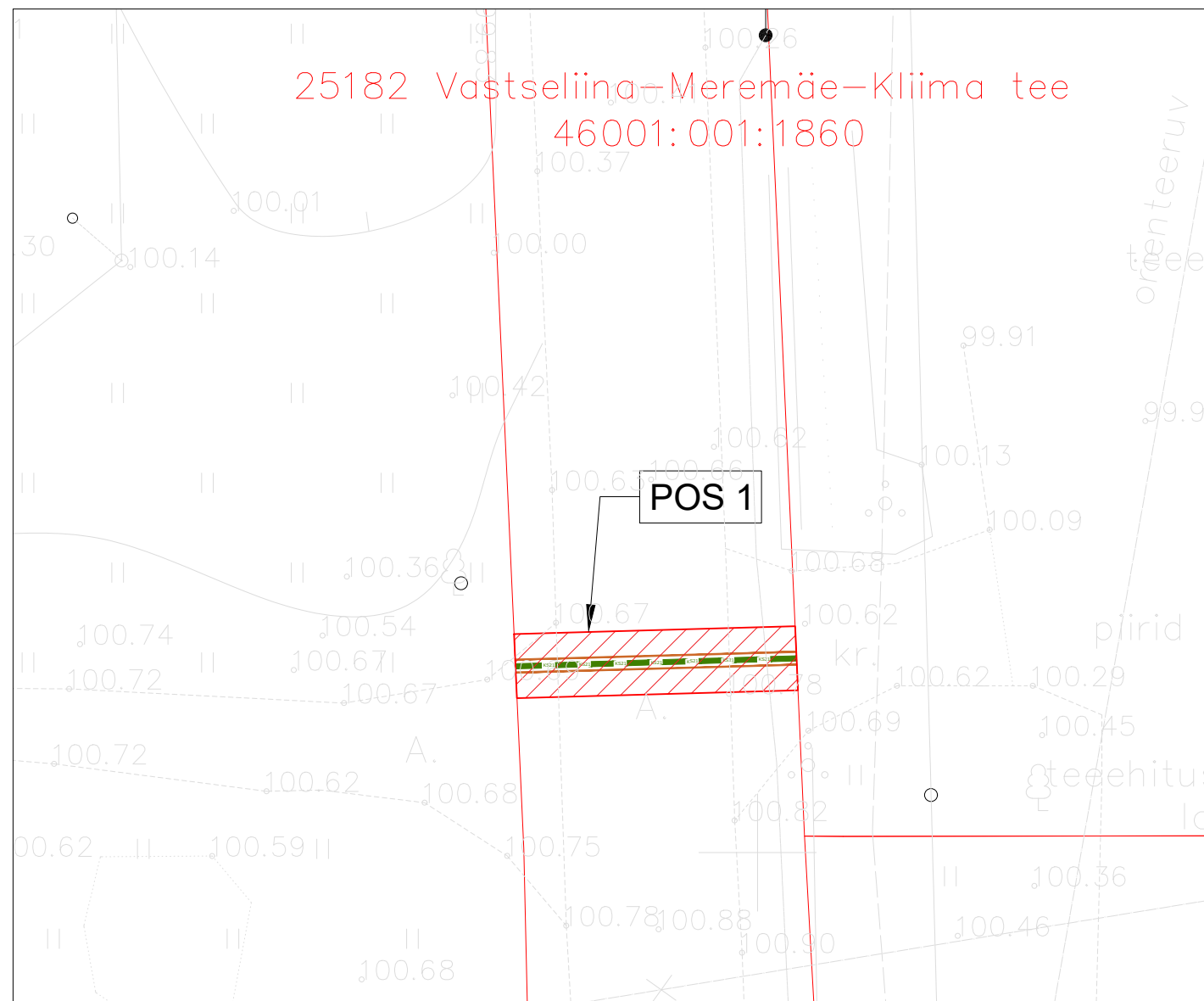






# ISIKLIKU KASUTUSÕIGUSE SEADMISE PLAAN


| IKÕ ala<br>Pos nr<br>(plaanil) | Kinnistu<br>registriosa<br>number | Katastriüksuse tunnus,<br>nimi ja sihtotstarve                                | IKÕ ala<br>pindala<br>ruutmeetrites<br>[m <sup>2</sup> ] |
|--------------------------------|-----------------------------------|---|--|
| Pos 1                          | 8294250                           | 46001:001:1860;<br>25182 Vastseliina–Meremäe–<br>Kliima tee;<br>transpordimaa | 28   |



## LEPPEMÄRGID

-  IKÕ seadmise ala
-  KS21 Katastriüksusele projekteeritud sademe survekanalisatsioonitoru
-  Projekteeritud kaitsehülss
-  Lepingu objektiks oleva katastriüksuse piir

| Nr. | Muudatus | Projekteerija | Kuupäev |
|-----|----------|---------------|---------|
|     |          |               |         |

|  |   |                   |  |
|--|---|-------------------|--|
| <br>iConsultation OÜ<br>Kärneri 3-42, Tallinn 13521<br>Reg. nr. 12927096<br>+372 55 622 872 | Joonis VK-9-09<br><b>Isikliku kasutusõiguse seadmise plaan</b><br><b>Vastseliina-Kliima tee</b>                                   |                   | Projekti staadium <b>PP</b>                        |
|  | Projekti nimi ja aadress<br><b>Aiasaaduste väärimiskeskus</b><br>Kesktänav 27 ja 29, Obinitsa küla, Setomaa vald,<br>Võru maakond |                   | Töö number <b>230501</b>                           |
|  | Projekti juht <b>T. Pomerants</b> /alkirjastatud digitaalselt/  |                   | Tellija <b>Osaühing Aiasaaduste väärimiskeskus</b> |
|  | Projekteerija <b>T. Pomerants</b> /alkirjastatud digitaalselt/  |                   | Kuupäev <b>oktoober.2024</b>                       |
| Vast. spetsialist <b>T. Pomerants</b> /alkirjastatud digitaalselt/   |   | Mõõt <b>1:500</b> |  |